



MEMORIAL DESCRITIVO

Quadra: 29

Lote: 02

Setor: 04

Área: 375,0000m²

Perímetro: 80,00

LIMITE E CONFRONTAÇÕES

NORTE: LOTE 01

LESTE: AV. JUSCELINO KUBITCHECK

SUL: LOTE 03

OESTE: ÁREA DE EXPANSÃO URBANA

O Lote de terreno sob nº 02 da Quadra 29, do Loteamento/setor denominado Setor 04 localizado na RUA. Juscelino Kubitcheck, no município de Corumbiara, comarca de Cerejeiras, na quadra formada pelas, RUA C2, RUA JUSCELINO KUBITCHECK, abrangendo uma área de 375,0000m² (TREZENTOS E SETENTA E CINCO METROS QUADRADOS) e um perímetro de 80,00m.

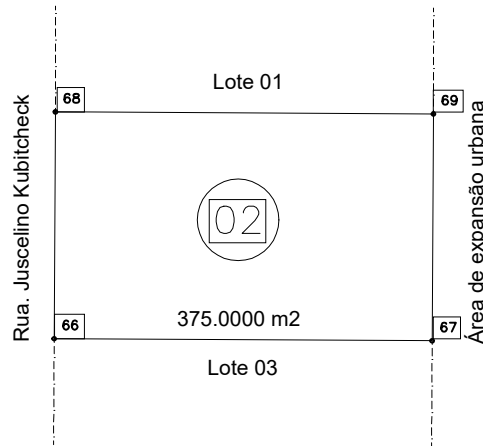
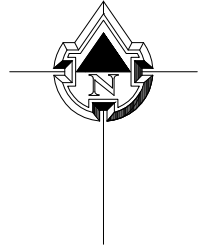
Para quem de dentro do lote 02 olha para a Lote 01 inicia-se a descrição na coordenada (EX: 723.125,784m NY: 8.561.778,216m) , daí deflete à direita no rumo de 89°41'17" SE no ângulo interno de 90°00'00" com azimute de 90°18'43" e com uma distância de 25,00m de frente até a coordenada (EX: 723.150,784m NY: 8.561.778,080m) , daí deflete à direita no rumo de 0°18'43" SW no ângulo interno de 90°00'00" com azimute de 180°18'43" e com uma distância de 15,00m do lado esquerdo até a coordenada (EX: 723.150,702m NY: 8.561.763,080m) confrontando com Lote 03 , daí deflete à direita no rumo de 89°41'17" NW no ângulo interno de 90°00'00" com azimute de 270°18'43" e com uma distância de 25,00m ao fundo até a coordenada (EX: 723.125,702m NY: 8.561.763,216m) no rumo de 0°18'43" NE no ângulo interno de 90°00'00" com azimute de 0°18'43" e com uma distância de 15,00m do lado direito até a coordenada (EX: 723.125,784m NY: 8.561.778,216m) confrontando com Lote 01.

segunda-feira, 17 de outubro de 2023

Adriano Correa Martins
Responsável Técnico
CREA 12560D - RO

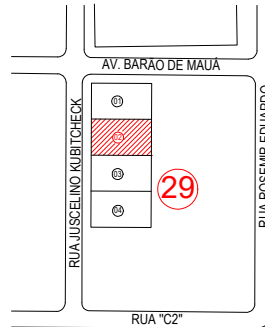


ESCALA 1:500



PLANTA LOCALIZAÇÃO

SEM ESCALA



PLANTA DE LOCALIZAÇÃO/SITUAÇÃO



Propriedade: PLANTA LOTE 02 - QD 29 - STR 04	
Proprietário(s): MEMORIAIS CORUMBIARA - RO	
Município: CORUMBIARA	U.F.: RO
Setor: SETOR 4	Cartório:
Lote: LOTE 02	Perímetro (m): 80,00
Data: 17/10/23	Escala: 1/500

Quadro de Áreas e Perímetros:

Tabela de Azimutes - Distâncias		
Ponto	Azimute	Distância
68 - 69	90°18'43"	25,00
69 - 67	180°18'43"	15,00
67 - 66	270°18'43"	25,00
66 - 68	0°18'43"	15,00

Area m²	Area Ha.	Area Alq.	Perímetro m.
375,0000	0,0375	0,0155	80,00

Tabela de Coordenadas				
Ponto	E(X)	N(Y)	Fator K	Confrontante
68 - 69	723150,784	8561778,080	1,00021602	Lote 01
69 - 67	723150,702	8561763,080	1,00021602	Área de expansão urbana
67 - 66	723125,702	8561763,216	1,00021588	Lote 03
66 - 68	723125,784	8561778,216	1,00021588	Rua Juscelino Kubitchek

Area m²	Area Ha.	Area Alq.	Perímetro m.
375,0000	0,0375	0,0155	80,00

Quadro de Assinaturas:

Prop.: _____

MUNICIPIO DE CORUMBIARA

Resp. Téc.: _____

ADRIANO CORREA MARTINS
ENGENHEIRO CIVIL CREA - 12560D - RO

Prop.: _____